

Gemeinde Kleinkahl







Landkreis Aschaffenburg



Lageplan Maßstab 1:500
zur Satzung über die Grenzen für den im Zusammenhang bebauten Ortsteil



Zeichenerklärung:

-  Geltungsbereich
-  Baugrenze
-  Grundstücksgrenze – Geplant
-  Grünordnung – Bestand
-  A + E Fläche
-  Ausgleichs- und Ersatzflächen

Der Gemeinderat Kleinkahl hat in der Sitzung vom 05.09.2011 den Erlass einer Einbeziehungssatzung beschlossen.

(Siegel)

Angelika Krebs

Kleinkahl, den 09.09.2013

Angelika Krebs, 1. Bürgermeisterin

Der Entwurf der Einbeziehungssatzung i. d. F. vom 24.01.2012 bestehend aus dem Lageplan, dem Textteil und der Begründung hierzu, hat während der Zeit vom 19.03.2012 bis einschließlich 20.04.2012 öffentlich ausgelegen.

(Siegel)

Angelika Krebs

Kleinkahl, den 09.09.2013

Angelika Krebs, 1. Bürgermeisterin

Der Entwurf der Einbeziehungssatzung in der Fassung vom 04.06.2013 bestehend aus dem Textteil und dem Lageplan nebst Begründung wurde in der Sitzung am 26.07.2013 als Satzung gemäß § 34 Abs. 4 BauGB beschlossen.

(Siegel)

Angelika Krebs

Kleinkahl, den 09.09.2013

Angelika Krebs, 1. Bürgermeisterin

Die Erteilung der Genehmigung gem. § 10 BauGB wurde im Mitteilungsblatt der Verwaltungsgemeinschaft Schöllkrippen Nr. 19 am 12.09.2013 ortsüblich bekannt gemacht. Die Einbeziehungssatzung mit Begründung wird seit diesem Tag zu den üblichen Dienststunden zu jedermanns Einsicht bereitgehalten und über dessen Inhalt auf Verlangen Auskunft gegeben. Die Einbeziehungssatzung tritt mit Bekanntmachung in Kraft.

(Siegel)

Angelika Krebs

Kleinkahl, den 09.09.2013

Angelika Krebs, 1. Bürgermeisterin

Ausgearbeitet: VG Schöllkrippen, 24.01.2012, 04.06.2013

